












































## EPN - Légende du Plan de Zonage

-  Mares
-  Linéaire commercial
-  Périmètre OAP
-  Emplacement réservé
-  Espace boisé classé
-  Patrimoine remarquable
-  Bâtiments
-  Parcelles
-  Communes

<b>Zonage</b>			
	Nt		
	Nx		
	1AUh		UAa
	1AUx		UAb
	2AUh		UAc
	2AUx		UAp
	A		UBa
	Ah		UBb
	Ap		UBc
	Ax		UBm
	N		UBarch
	Na		UE
	Nc		UH
	Ne		UJ
	Nh		UM
	Nj		UR
	Ni		UT
	Nm		UX
	Np		UXi